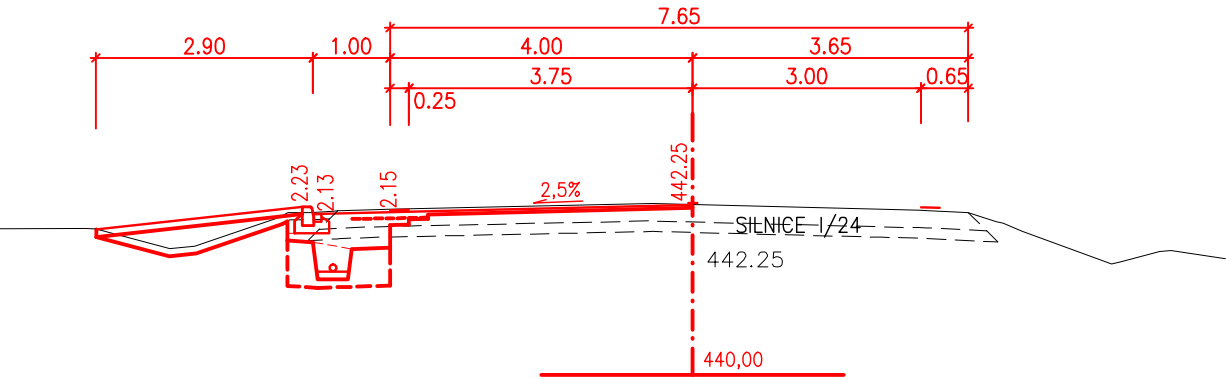
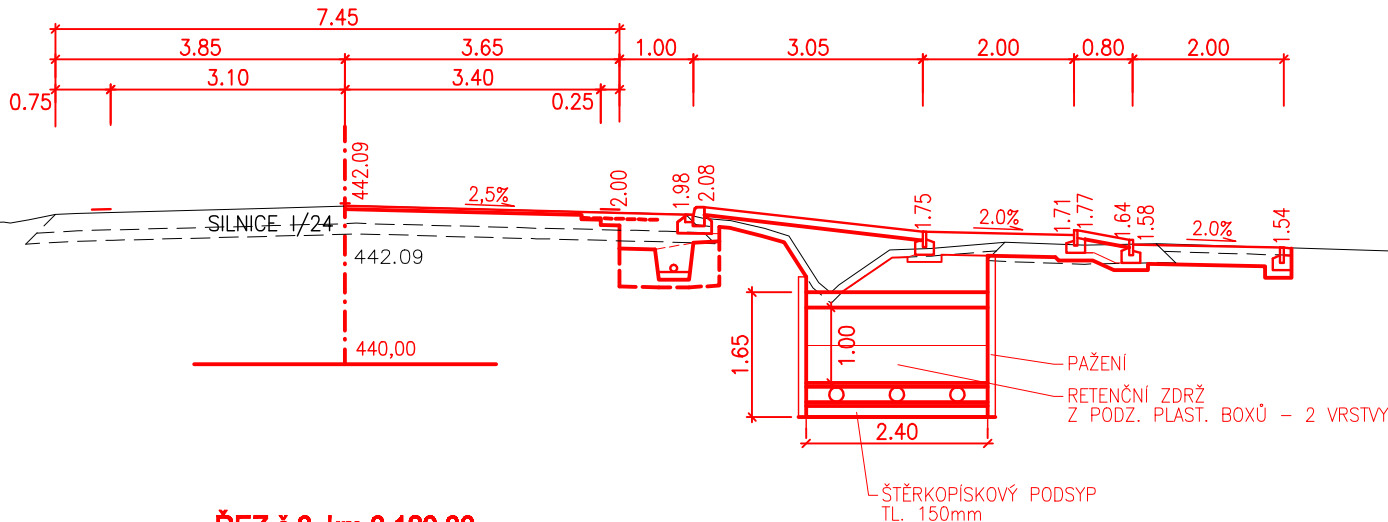


SILNICE I/24

ŘEZ č.1, km 0,020 00

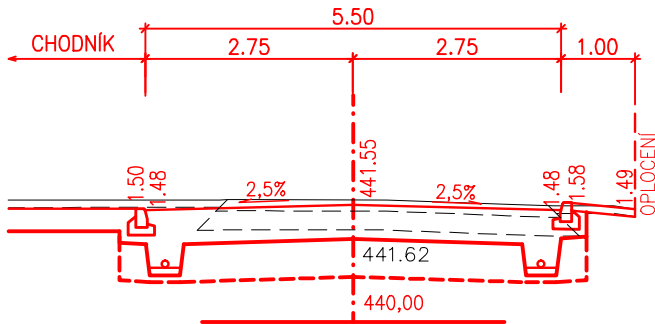


ŘEZ č.5, km 0,100 00



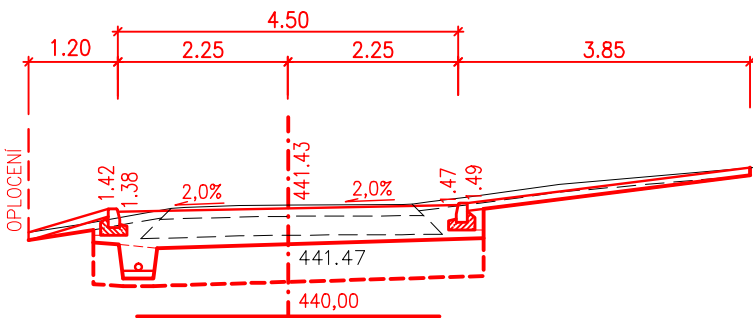
VĚTEV A

ŘEZ č.1, km 0,009 00

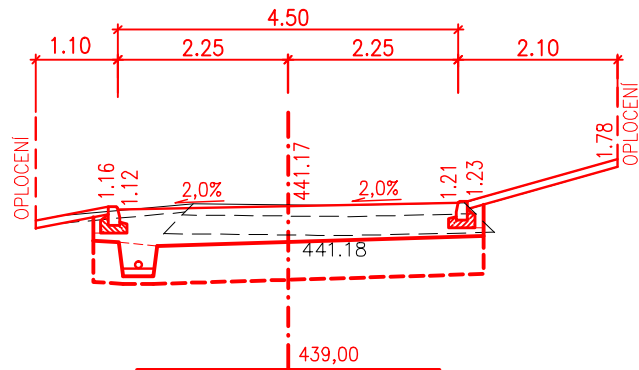


VĚTEV B - OBYTNÁ ZÓNA

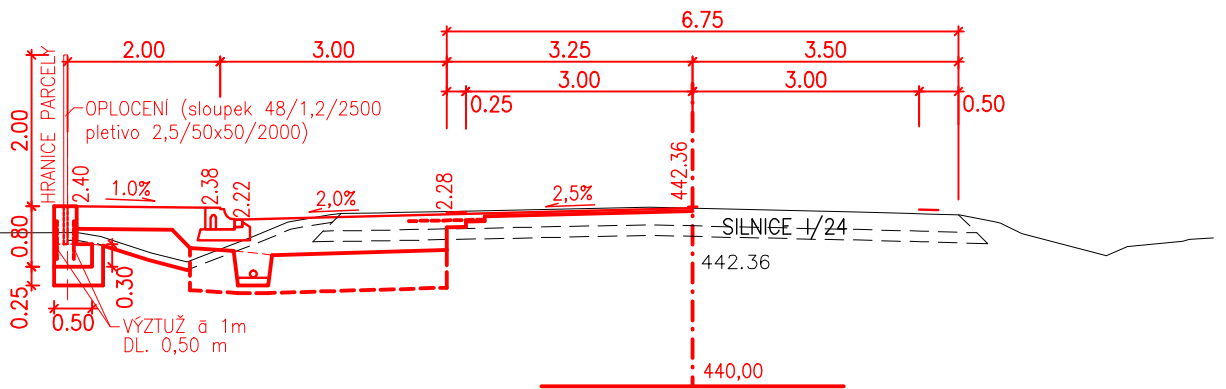
ŘEZ č.1, km 0,020 00



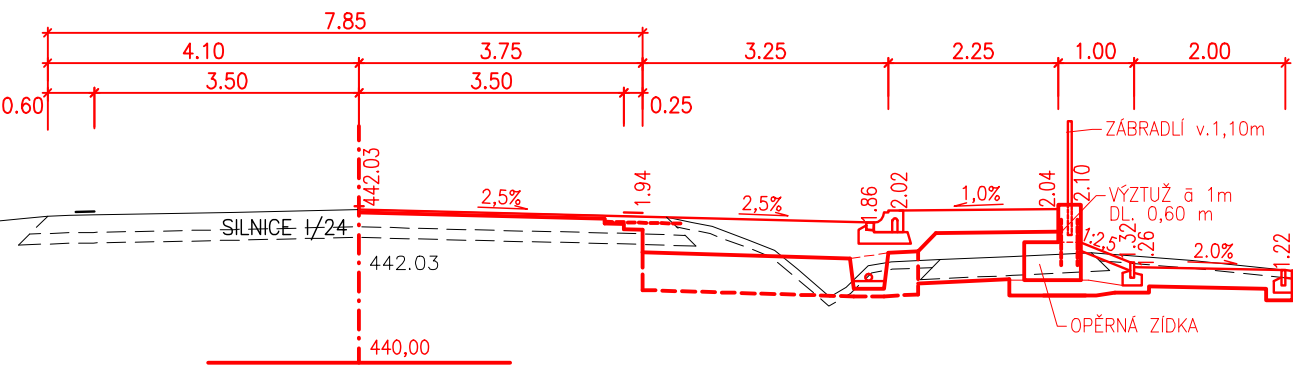
ŘEZ č.2, km 0,040 00



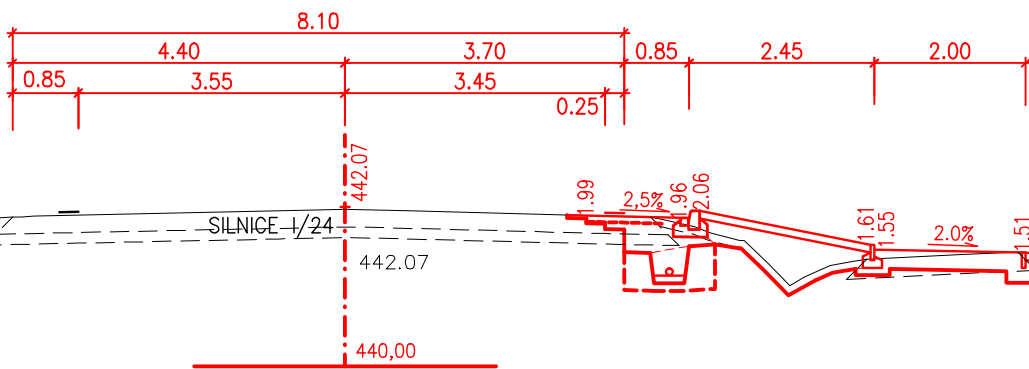
ŘEZ č.2, km 0,040 00



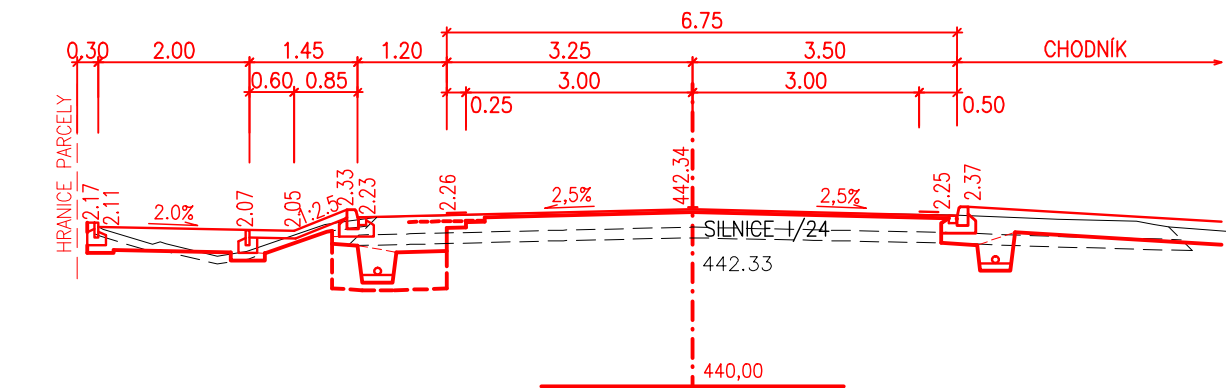
ŘEZ č.6, km 0,120 00



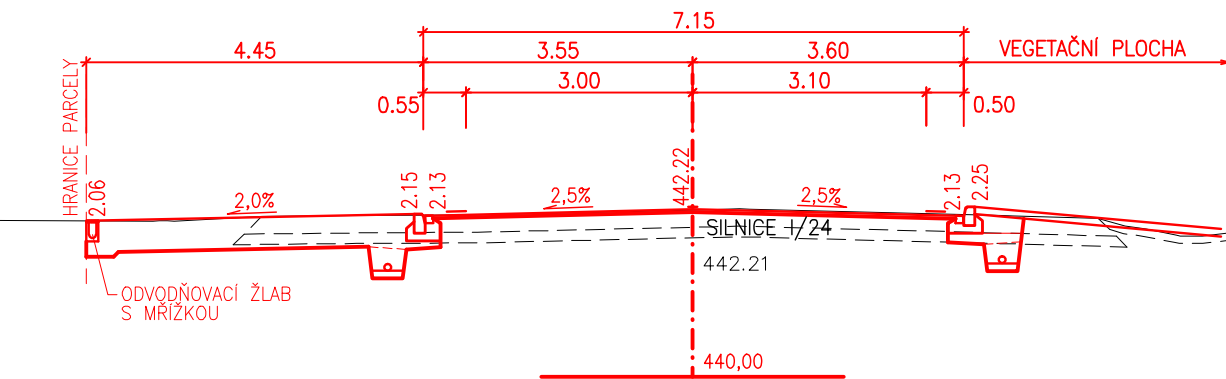
ŘEZ č.7, km 0,140 00



ŘEZ č.3, km 0,060 00



ŘEZ č.4, km 0,080 00



<b>ATELIER</b> SILNÍČNÍ A INŽENÝRSKÝCH STAVB	Ing. František Stráský - ATELIER S I S, U Malše 20, 370 01 České Budějovice		
	ZODP. PROJEKTANT	Ing. Stráský František	
	VYPRACOVAL	Lavička Jaroslav	
	KONTROLOVAL	Ing. Stráský František	

Kraj:	JIHOČESKÝ	Čís. zakázky:	15007
Kat. území:	TŘEBOŇ, HOLÍČKY U STARÉ HLÍNY	Čís. akce:	15007-71
Objednatel:	MĚSTO TŘEBOŇ	Datum:	08/2015
Stavba:	PŘECHOD PRO CHODCE U KAPLE SV. PETRA A PAVLA	Formát:	3xA4
		Měřítko:	1:100
		Stupeň:	DSP/PDPS
		Souprava:	
Příloha:	CHARAKTERISTICKÉ PŘÍČNÉ ŘEZY	Část:	C1
		Čís. přílohy:	5.